

Podkladová data © ČÚZK, 2021

LIMITUJÍCÍ PRVKY

katastrální hranice

ZEMĚDĚLSKÝ PŮDNÍ FOND

- hranice BPEJ
- 30900 kód BPEJ
- I. třída ochrany ZPF
- I. třída ochrany ZPF
- II. třída ochrany ZPF
- III. třída ochrany ZPF
- IV. třída ochrany ZPF
- V. třída ochrany ZPF
- účelové komunikace sloužící k obhospodařování zemědělských a lesních pozemků a polní cesty

POZEMKY URČENÉ K PLNĚNÍ FUNKCÍ LESA

- les hospodářský
- vzdálenost 50 m od okraje lesa

ZÁBORY ZEMĚDĚLSKÉHO PŮDNÍHO FONDU

- plocha změny vymezená ve Změně č. 5 ÚPO Holubice - Kozinec, se zábořem ZPF a s vyhodnocením záboru ZPF
- ZPF1 číslo lokality záboru ZPF
- ZS-A označení plochy změny vymezené ve Změně č. 5 ÚPO Holubice - Kozinec
- plocha změny vymezená ve Změně č. 5 ÚPO Holubice - Kozinec, se zábořem ZPF, bez vyhodnocení záboru ZPF
- ZS-C označení plochy změny vymezené ve Změně č. 5 ÚPO Holubice - Kozinec
- část plochy změny vymezené ve Změně č. 5 ÚPO Holubice - Kozinec představující zábor ZPF
- plochy navržené ve Změně č. 5 ÚPO Holubice - Kozinec ke zrušení nezemědělského využití ZPF (plochy zahrnuté v platném ÚPO Holubice - Kozinec do ÚSES a ve Změně č. 5 ÚPO Holubice - Kozinec navržené k vyjmutí z ÚSES)


ZÁZNAM O ÚČINNOSTI

označení správního orgánu, který změnu územního plánu vydal

Zastupitelstvo obce Holubice

otisk úředního razítka

podpis oprávněné úřední osoby pořizovatele



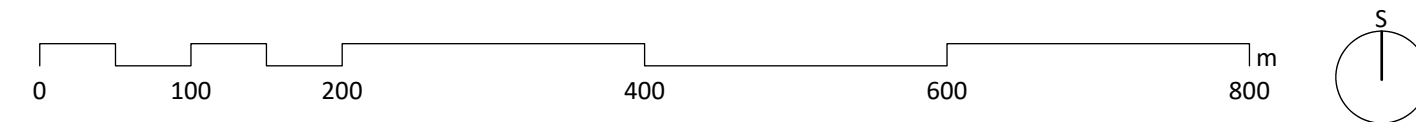
jméno a příjmení, funkce oprávněné úřední osoby pořizovatele

Ing. Eva Ježková, starostka obce Holubice

Obecní úřad Holubice si zajišťuje dle ustanovení § 6 odst. 2 zákona č. 183/2006 Sb., o územním plánování a stavebním řádu, kvalifikační požadavky pro výkon územně plánovací činnosti podle § 24 tohoto zákona prostřednictvím smluvního pořizovatele, Mgr. Bc. Jindřicha Felcmana, Ph.D.

datum nabytí účinnosti změny územního plánu

29. 3. 2022



ZMĚNA Č. 5 ÚZEMNÍHO PLÁNU OBCE HOLUBICE - KOZINEC

název výkresu

číslo výkresu

VÝKRES PŘEDPOKLÁDANÝCH ZÁBORŮ PŮDNÍHO FONDU B.6

zadavatel

Obec Holubice, Holubice 175, 252 65 Holubice

pořizovatel

Obecní úřad Holubice, Holubice 175, 252 65 Holubice

zpracovatel


Šindlerová | felcman prostorové plánování, rozvoj území, stavební právo

zodpovědný projektant

Ing. arch. Veronika Šindlerová, Ph.D., autorizovaná architektka ČKA č. 04 019

otisk autorizačního razítka

podpis autorizované osoby



zpracovatelský tým

Ing. arch. Veronika Šindlerová, Ph.D., Mgr. Bc. Jindřich Felcman, Ph.D., Ing. Milena Morávková, Ing. Václav Hofman

datum

měřítko

leden 2022

1 : 5 000